

## k.ú.: 766666 - Těšánky - podrobné informace

Údaje jsou ve správě KP Kroměříž	email: <a href="mailto:kp.kromeriz@cuzk.cz">kp.kromeriz@cuzk.cz</a>
Oskol 41/3183, 76701 Kroměříž	telefon: 573301500 fax:573301505

Kraj	141 - Zlínský	NUTS3	CZ072
Okres	3708 - Kroměříž	NUTS4	CZ0721
Obec	589195 - Zdounky	NUTS5	CZ0721589195
Pracoviště	708 - Kroměříž		

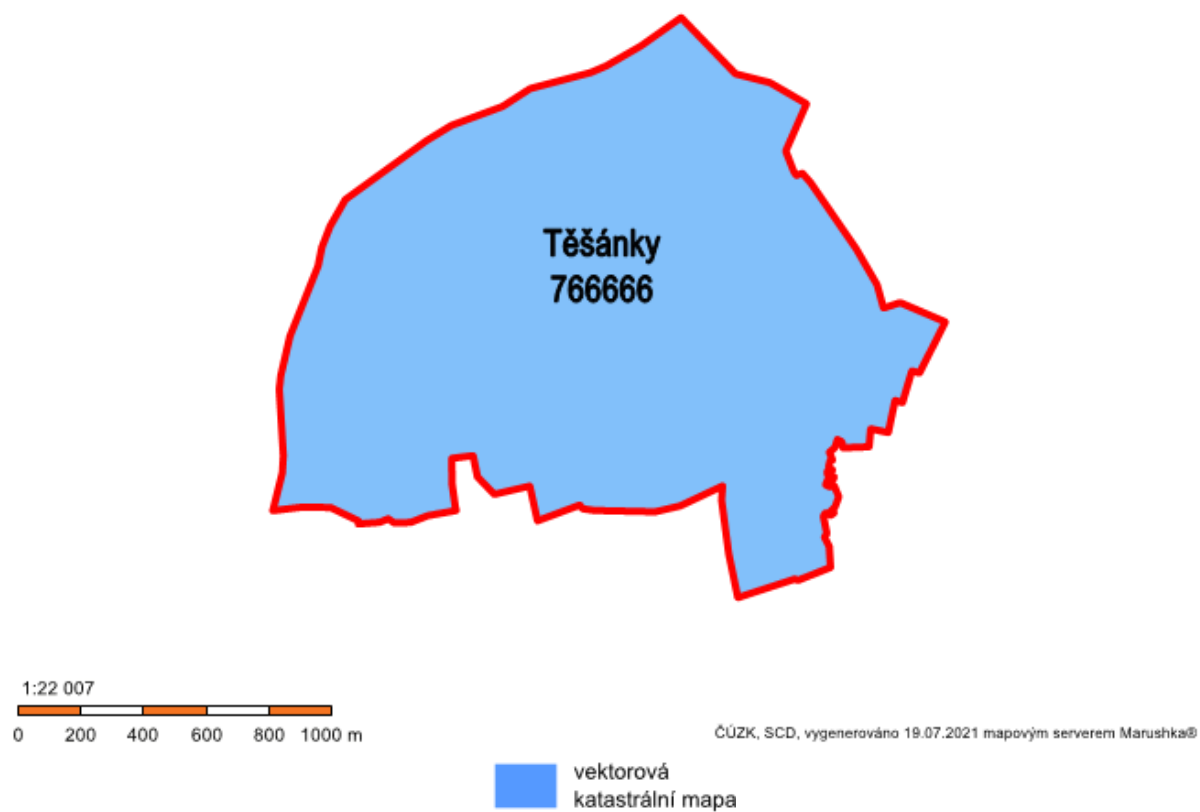
Obec s rozšířenou působností	7203 - Kroměříž
Pověřený obecní úřad	72034 - Kroměříž

### Statistické údaje (stav ke dni: 18.07.2021)

Pozemky KN/ZE				Ostatní údaje		
Druh pozemku	Způsob využití	Počet parcel	Vyměra [m2]	Typ údaje	Způsob využití	Počet
orná půda		862	1795058	č.p.	obč.vyb.	2
zahrada		132	77947	č.p.	rod.dům	68
ovoc. sad		27	39164	č.p.	tech.vyb	1
travní p.		298	289435	č.p.	zem.stav	1
lesní poz		6	5286	bez čp/če	garáž	3
vodní pl.	tok přirozený	18	12594	bez čp/če	jiná st.	3
zast. pl.	zbořeniště	2	1863	bez čp/če	obč.vyb.	3
zast. pl.		93	44209	bez čp/če	zem.stav	8
ostat.pl.	jiná plocha	26	9579	Celkem BUD		89
ostat.pl.	manipulační pl.	86	31509	LV		197
ostat.pl.	neplodná půda	1	1290	spoluvlastník		306
ostat.pl.	ostat.komunikace	281	36740			
ostat.pl.	silnice	85	20659			
ostat.pl.	sport.a rekr.pl.	3	3032			
ostat.pl.	zeleň	5	880			
Celkem KN		1925	2369245			
Par. KMD		1925	2369245			

### Katastrální mapa (současná forma, dosavadní vývoj obnovy, dokončení digitalizace)

Druh mapy	Právní moc	Měřítko	Platná od	Platná do	Poznámka
KMD		1:1000	21.11.2011		
S-SK ŠS		1:2880	1827	21.11.2011	



Digitalizace katastrální mapy je dokončena.

## k.ú.: 766640 - Divoky - podrobné informace

Údaje jsou ve správě KP Kroměříž	email: <a href="mailto:kp.kromeriz@cuzk.cz">kp.kromeriz@cuzk.cz</a>
Oskol 41/3183, 76701 Kroměříž	telefon: 573301500 fax:573301505

Kraj	141 - Zlínský	NUTS3	CZ072
Okres	3708 - Kroměříž	NUTS4	CZ0721
Obec	589195 - Zdounky	NUTS5	CZ0721589195
Pracoviště	708 - Kroměříž		

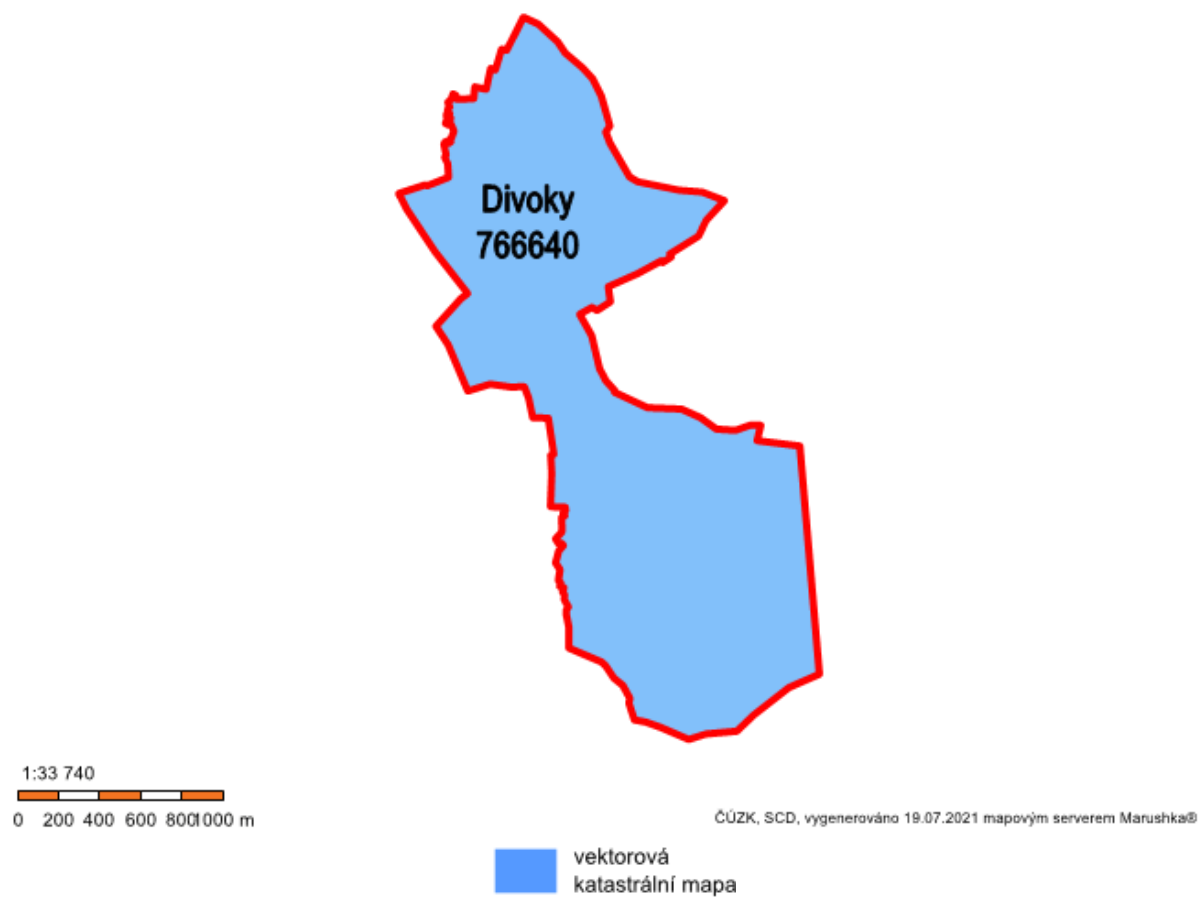
Obec s rozšířenou působností	7203 - Kroměříž
Pověřený obecní úřad	72034 - Kroměříž

### Statistické údaje (stav ke dni: 18.07.2021)

Pozemky KN/ZE				Ostatní údaje		
Druh pozemku	Způsob využití	Počet parcel	Vyměra [m2]	Typ údaje	Způsob využití	Počet
orná půda		403	1093110	č.p.	bydlení	1
zahrada		136	83469	č.p.	obč.vyb	1
ovoc. sad		12	55776	č.p.	obč.vyb.	3
travní p.		160	226959	č.p.	rod.dům	68
lesní poz		20	1549044	č.e.	jiná st.	1
vodní pl.	tok přirozený	21	14966	č.e.	rod.rekr	4
zast. pl.		105	37530	bez čp/če	garáž	1
ostat.pl.	jiná plocha	39	7814	bez čp/če	jiná st.	12
ostat.pl.	manipulační pl.	30	34296	bez čp/če	obč.vyb.	1
ostat.pl.	neploďná půda	3	1637	bez čp/če	zem.stav	10
ostat.pl.	ostat.komunikace	152	66641	Celkem BUD		102
ostat.pl.	silnice	34	7134	LV		160
ostat.pl.	sport.a rekr.pl.	7	5295	spoluvlastník		222
Celkem KN		1122	3183671			
Par. KMD		1122	3183671			

### Katastrální mapa (současná forma, dosavadní vývoj obnovy, dokončení digitalizace)

Druh mapy	Právní moc	Měřítko	Platná od	Platná do	Poznámka
KMD		1:1000	21.07.2008		
S-SK ŠS		1:2880	1827	21.07.2008	



Digitalizace katastrální mapy je dokončena.

## k.ú.: 766658 - Lebedov - podrobné informace

Údaje jsou ve správě KP Kroměříž	email: <a href="mailto:kp.kromeriz@cuzk.cz">kp.kromeriz@cuzk.cz</a>
Oskol 41/3183, 76701 Kroměříž	telefon: 573301500 fax:573301505

Kraj	141 - Zlínský	NUTS3	CZ072
Okres	3708 - Kroměříž	NUTS4	CZ0721
Obec	589195 - Zdounky	NUTS5	CZ0721589195
Pracoviště	708 - Kroměříž		

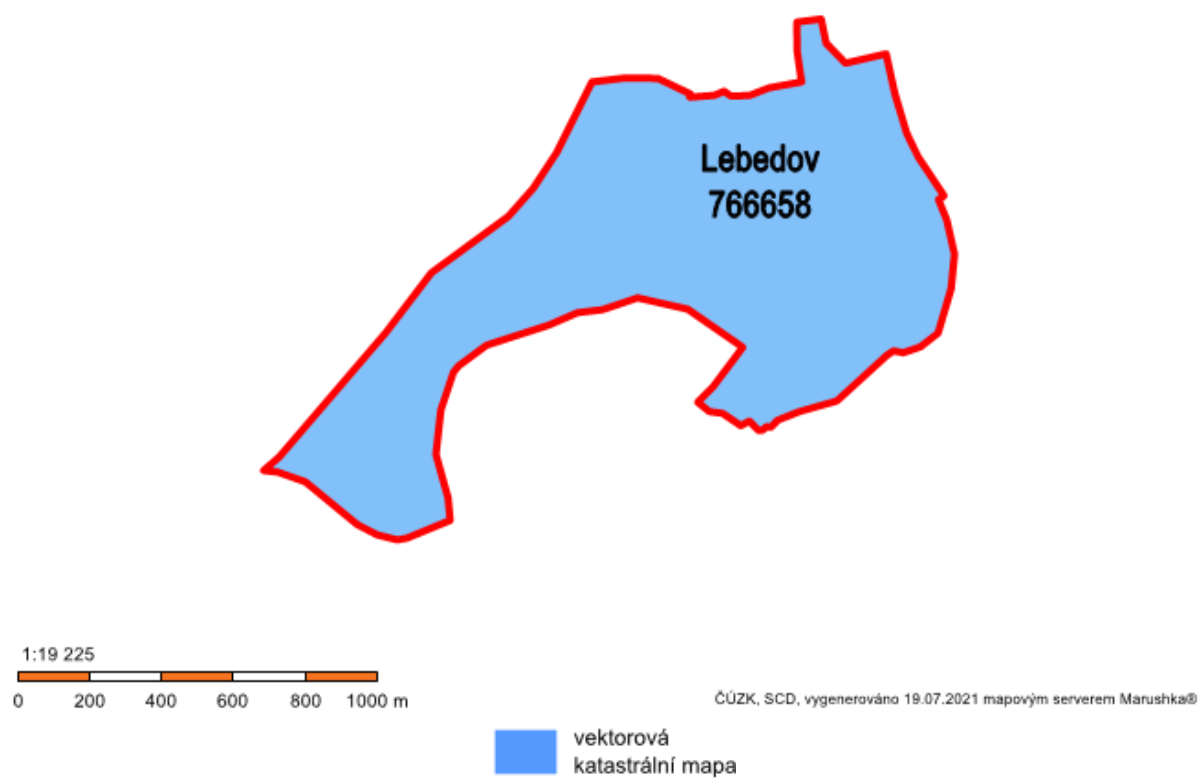
Obec s rozšířenou působností	7203 - Kroměříž
Pověřený obecní úřad	72034 - Kroměříž

### Statistické údaje (stav ke dni: 18.07.2021)

Pozemky KN/ZE				Ostatní údaje		
Druh pozemku	Způsob využití	Počet parcel	Vyměra [m2]	Typ údaje	Způsob využití	Počet
orná půda		165	749884	č.p.	bydlení	10
zahrada		78	32848	bez čp/če	bydlení	3
ovoc. sad		4	26113	bez čp/če	jiná st.	8
travní p.		44	72823	bez čp/če	rod.dům	1
lesní poz		10	159409	bez čp/če	rod.rekr	2
vodní pl.	tok přirozený	10	9550	bez čp/če	zem.stav	4
zast. pl.		28	7288	Celkem BUD		28
ostat.pl.	jiná plocha	6	10029	LV		70
ostat.pl.	manipulační pl.	7	5616	spoluvlastník		127
ostat.pl.	neploďná půda	8	2580			
ostat.pl.	ostat.komunikace	37	33324			
ostat.pl.	silnice	3	546			
Celkem KN		400	1110010			
Par. KMD		400	1110010			

### Katastrální mapa (současná forma, dosavadní vývoj obnovy, dokončení digitalizace)

Druh mapy	Právní moc	Měřítko	Platná od	Platná do	Poznámka
KMD		1:1000	10.10.2013		
KM-D		1:1000	18.07.2000	10.10.2013	
S-SK ŠS		1:2880	1827	18.07.2000	



Digitalizace katastrální mapy je dokončena.

## k.ú.: 768693 - Troubky - podrobné informace

Údaje jsou ve správě KP Kroměříž	email: <a href="mailto:kp.kromeriz@cuzk.cz">kp.kromeriz@cuzk.cz</a>
Oskol 41/3183, 76701 Kroměříž	telefon: 573301500 fax:573301505

Kraj	141 - Zlínský	NUTS3	CZ072
Okres	3708 - Kroměříž	NUTS4	CZ0721
Obec	589080 - Troubky-Zdislavice	NUTS5	CZ0721589080
Pracoviště	708 - Kroměříž		

Obec s rozšířenou působností	7203 - Kroměříž
Pověřený obecní úřad	72034 - Kroměříž

### Statistické údaje (stav ke dni: 18.07.2021)

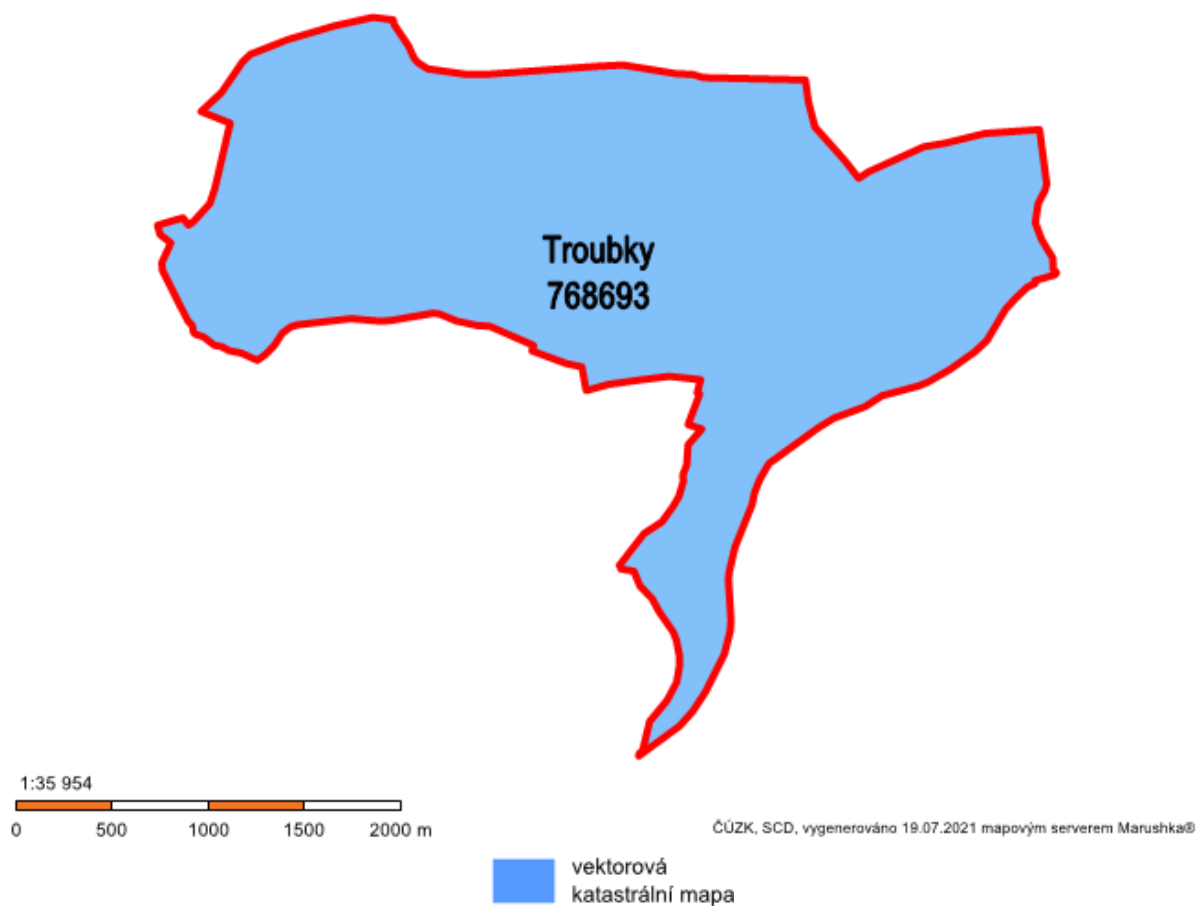
Pozemky KN/ZE				Ostatní údaje		
Druh pozemku	Způsob využití	Počet parcel	Vyměra [m2]	Typ údaje	Způsob využití	Počet
orná půda		1946	5402299	č.p.	byt.dům	2
zahrada		316	170560	č.p.	jiná st.	1
ovoc. sad		68	109419	č.p.	obchod	1
travní p.		166	165109	č.p.	obč.vyb.	3
lesní poz		312	583593	č.p.	rod.dům	124
vodní pl.	nádrž umělá	4	1962	č.p.	zem.stav	1
vodní pl.	rybník	2	6619	bez čp/če	garáž	6
vodní pl.	tok přirozený	253	57219	bez čp/če	jiná st.	11
vodní pl.	zamokřená pl.	11	2133	bez čp/če	obč.vyb.	5
zast. pl.	zbořeniště	1	213	bez čp/če	tech.vyb	2
zast. pl.		198	82351	bez čp/če	výroba	1
ostat.pl.	jiná plocha	119	28674	bez čp/če	zem.stav	27
ostat.pl.	manipulační pl.	62	80116	Celkem BUD		184
ostat.pl.	neplodná půda	96	34576	byt.z.	byt	14
ostat.pl.	ostat.komunikace	600	96708	Celkem JED		14
ostat.pl.	pohřeb.	1	5001	LV		386
ostat.pl.	silnice	375	98800	spoluvlastník		576
ostat.pl.	sport.a rekr.pl.	2	7905			
ostat.pl.	zeleň	11	22319			
Celkem KN		4543	6955576			
Par. KMD		4543	6955576			

### Katastrální mapa (současná forma, dosavadní vývoj obnovy, dokončení digitalizace)

Druh mapy	Právní moc	Měřítko	Platná od	Platná do	Poznámka

DKM		1:1000	05.11.2015		
FÚO		1:2000	31.12.1972	05.11.2015	
S-SK ŠS		1:2880	1827	31.12.1972	

Stav digitalizace katastrálních map k 19.07.2021



Digitalizace katastrální mapy je dokončena.